
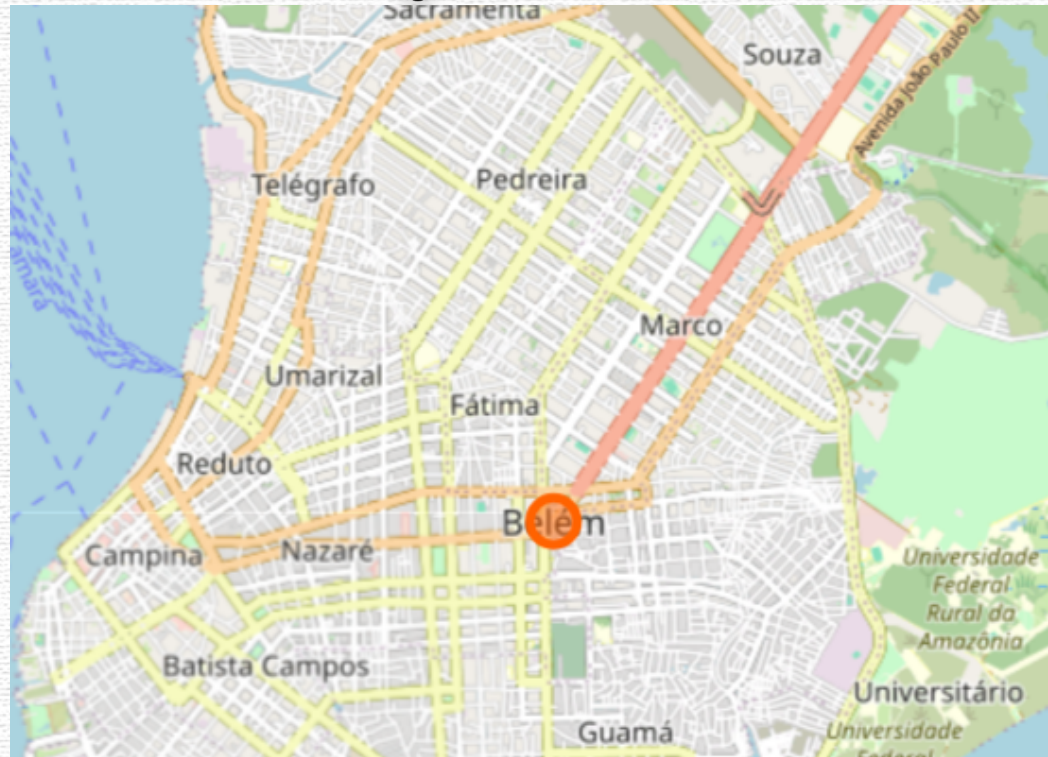




Oficina de Mapeamento colaborativo para Iniciantes com o Openstreetmap



Acessando o Openstreetmap

1

Digite aqui



openstreetmap.org/#map=10/-21.7889/-41.599

Maps Serviços OfficePa... Painel « Geocodific... Nossa Atuação

OpenStreetMap Editar Histórico Exportar

Trilhas GPS Diários de usuário Comunidades Direitos autorais Ajuda Sobre

Onde estou?

http://www.Openstreetmap.org
ou http://www.osm.org

© Contribuidores do OpenStreetMap Faça uma doação

Iniciando no Openstreetmap

2

1

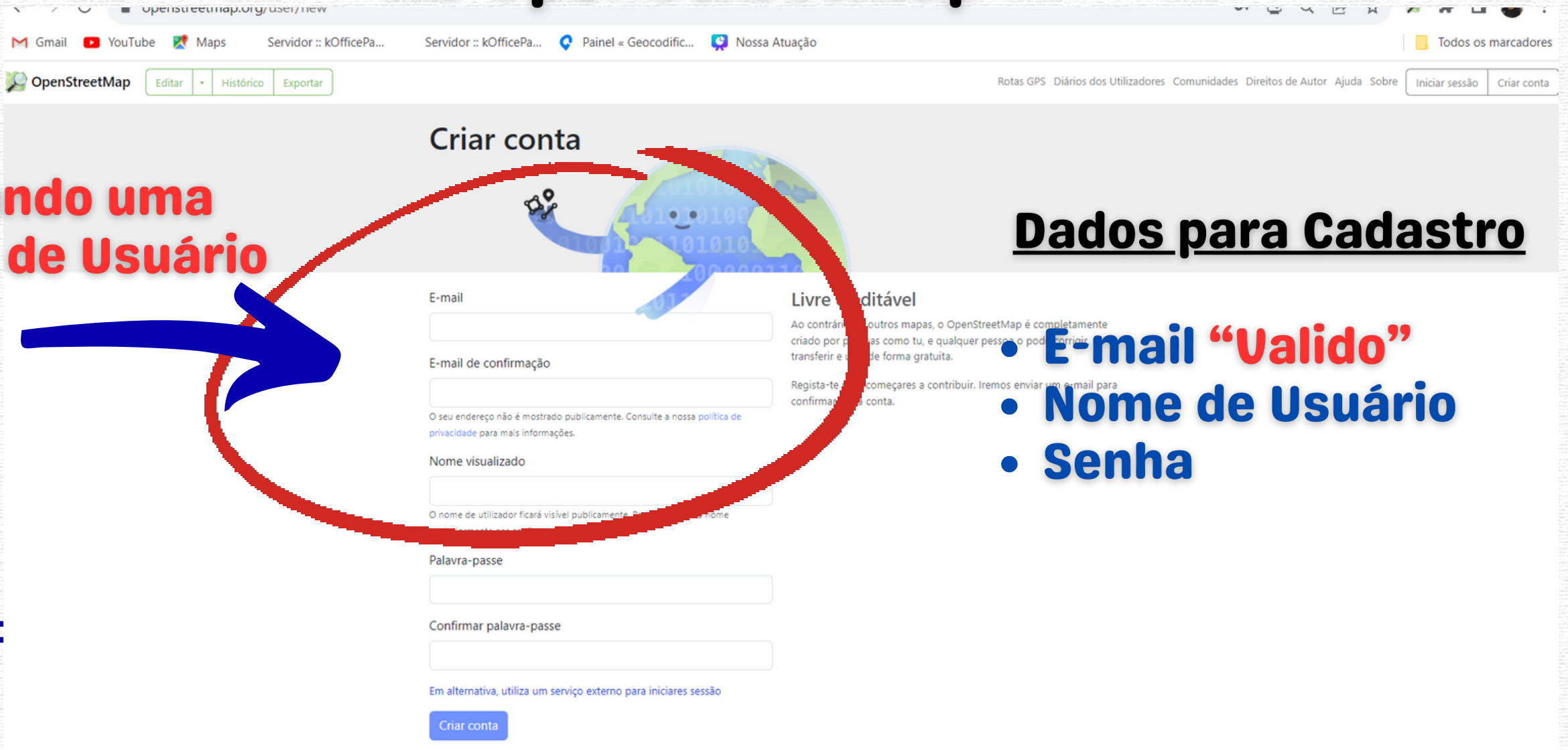


Iniciar sessão

Criar conta

Criando Conta de Usuário no Openstreetmap

Criando uma Conta de Usuário




openstreetmap.org/user/new

Gmail YouTube Maps Servidor :: kOfficePa... Servidor :: kOfficePa... Painel « Geocodific... Nossa Atuação Todos os marcadores

OpenStreetMap Editar Histórico Exportar Rotas GPS Diários dos Utilizadores Comunidades Direitos de Autor Ajuda Sobre Iniciar sessão Criar conta

Criar conta



E-mail

E-mail de confirmação

O seu endereço não é mostrado publicamente. Consulte a nossa [política de privacidade](#) para mais informações.

Nome visualizado

O nome de utilizador ficará visível publicamente. Escolha um nome

Palavra-passe

Confirmar palavra-passe

Em alternativa, utiliza um [serviço externo para iniciares sessão](#)

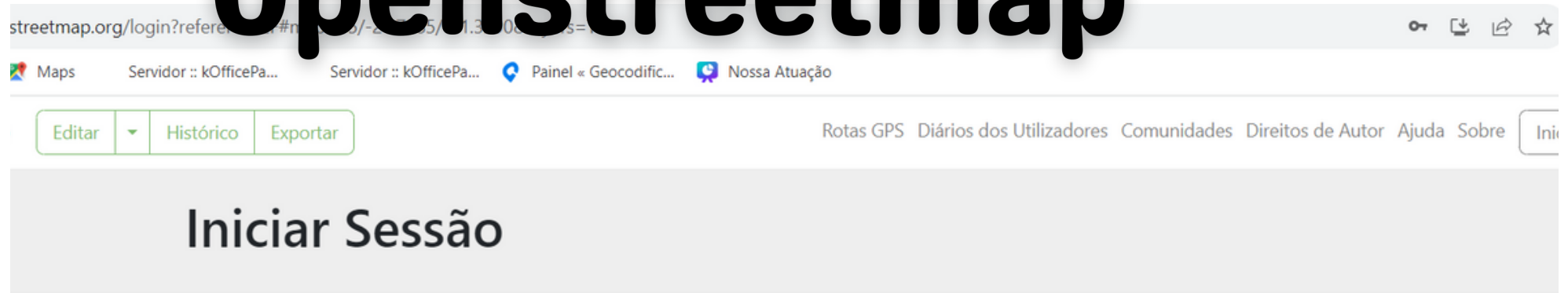
Livre e editável
Ao contrário de outros mapas, o OpenStreetMap é completamente criado por pessoas como tu, e qualquer pessoa o pode editar, transferir e usar de forma gratuita.

Regista-te e começa a contribuir. Iremos enviar um e-mail para confirmar a conta.

Dados para Cadastro

- **E-mail “Valido”**
- **Nome de Usuário**
- **Senha**

Iniciando uma Sessão no Openstreetmap



Não tens uma conta? [Regista-te agora](#)

E-mail ou nome de utilizador:

umbraosm

Palavra-passe:

.....

[Perdeste a tua palavra-passe?](#)

Ficar autenticado entre sessões

Iniciar sessão

Nome de Usuário →

Senha →

streetmap.org/login?referer=%2F#map=15/-21.7585/-41.3290&layers=T

Maps Servidor :: kOfficePa... Servidor :: kOfficePa... Paine... « Geocodific... Nossa Atuação

Editar Histórico Exportar

Rotas GPS Diários dos Utilizadores Comunidades Direitos de Autor Ajuda Sobre Ini...

Dica Importante na Hora de criar uma conta de Usuário no Openstreetmap



Preencha os seus dados corretamente, lembrando que o openstreetmap confirma a criação do login de usuário através do E-mail informado, então use um E-mail Ativo!

Primeiros Passos no Openstreetmap

Pesquisando o Nome da Cidade



Camada Padrão do Openstreetmap

OpenStreetMap

Editar

Histórico

Exportar

Trilhas GPS Diários de usuário

Campos dos goytacazes

Ir



Resultados da busca

Resultados de
OpenStreetMap Nominatim

[Campos dos Goytacazes, Região Geográfica](#)

[de Campos dos Goytacazes, Região](#)

[Geográfica Intermediária de Campos dos](#)

[Goytacazes, Rio de Janeiro, Região Sudeste, Brasil](#)

[de Distrito Municipal Campos dos](#)

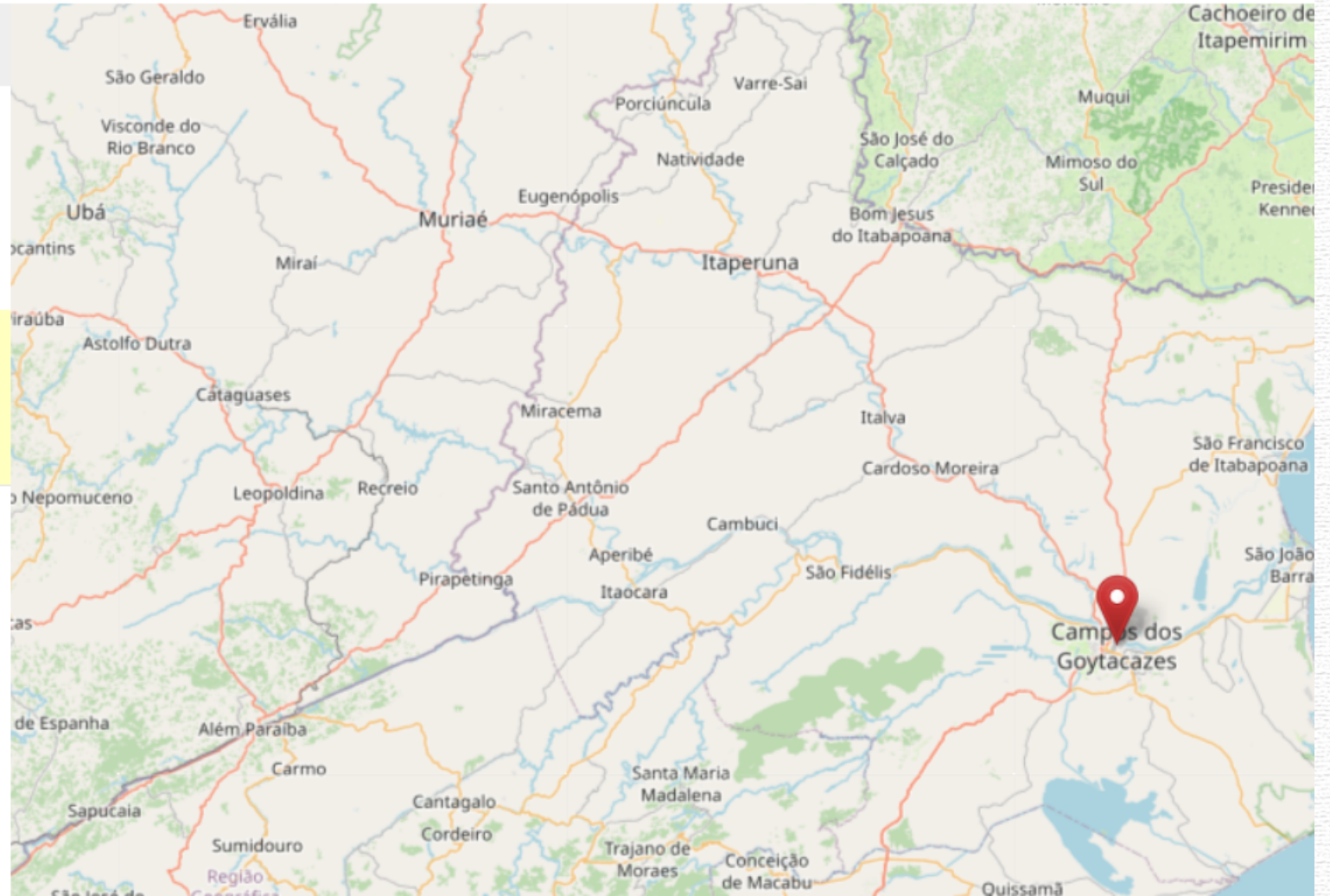
[Goytacazes, Região Geográfica Imediata de](#)

[Campos dos Goytacazes, Região Geográfica](#)

[Intermediária de Campos dos Goytacazes, Rio de](#)

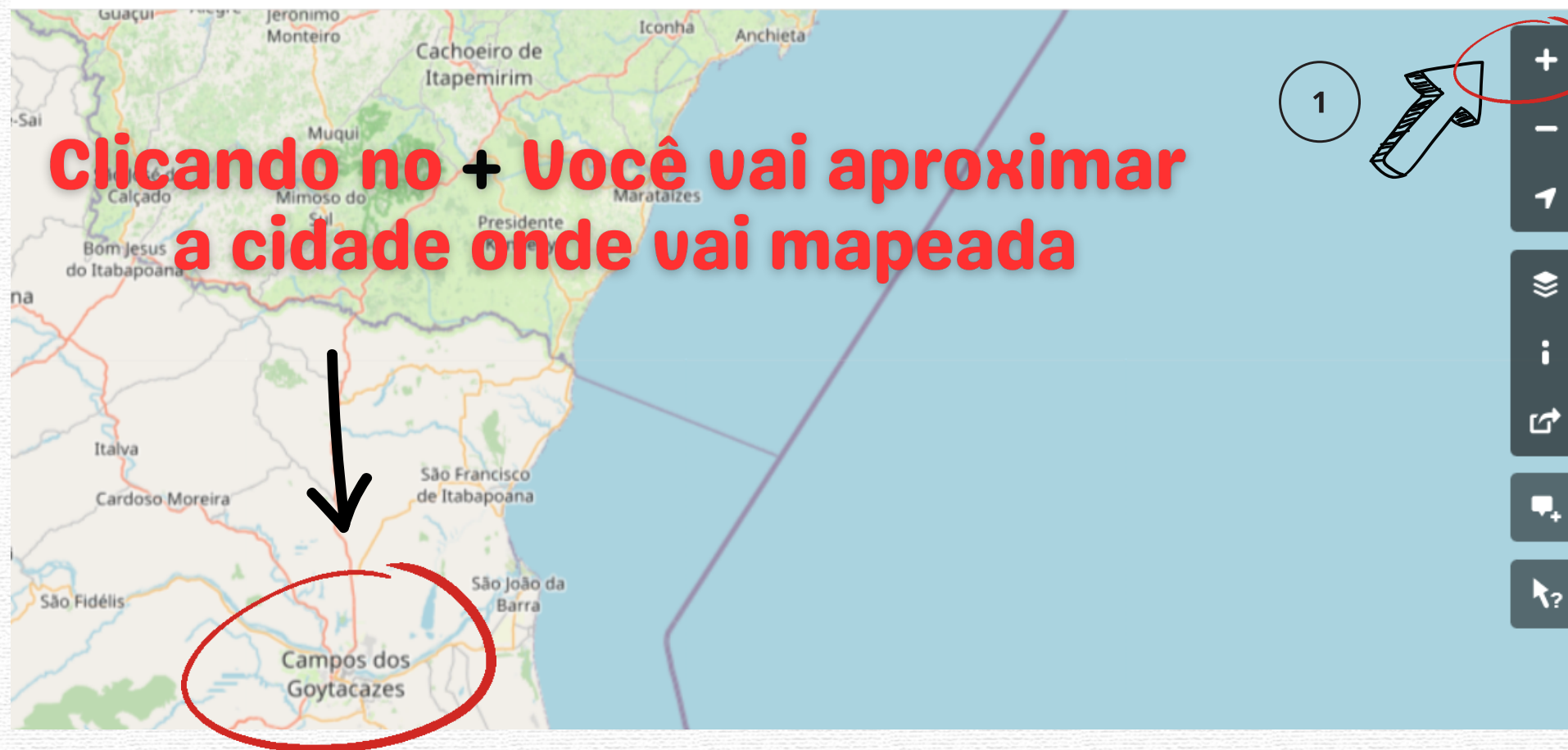
[Janeiro, Região Sudeste, Brasil](#)

Mais resultados



Clique no Nome
da Cidade





Clicando no + Você vai aproximar a cidade onde vai mapeada

Clique em Editar
para começar
a editar no
Editor ID.



OpenStreetMap **Editar** Histórico Exportar

Trilhas GPS Diários de usuário Comunidades Direitos autorais Ajuda Sobre [umbrasmb](#)

Buscar [Onde estou?](#) Ir

Relação: Campos dos Goytacazes (2211795)

Versão #33

Data oficial em population:date

Editado há 3 meses atrás por Fidelis Assis
Conjunto de alterações #140717203

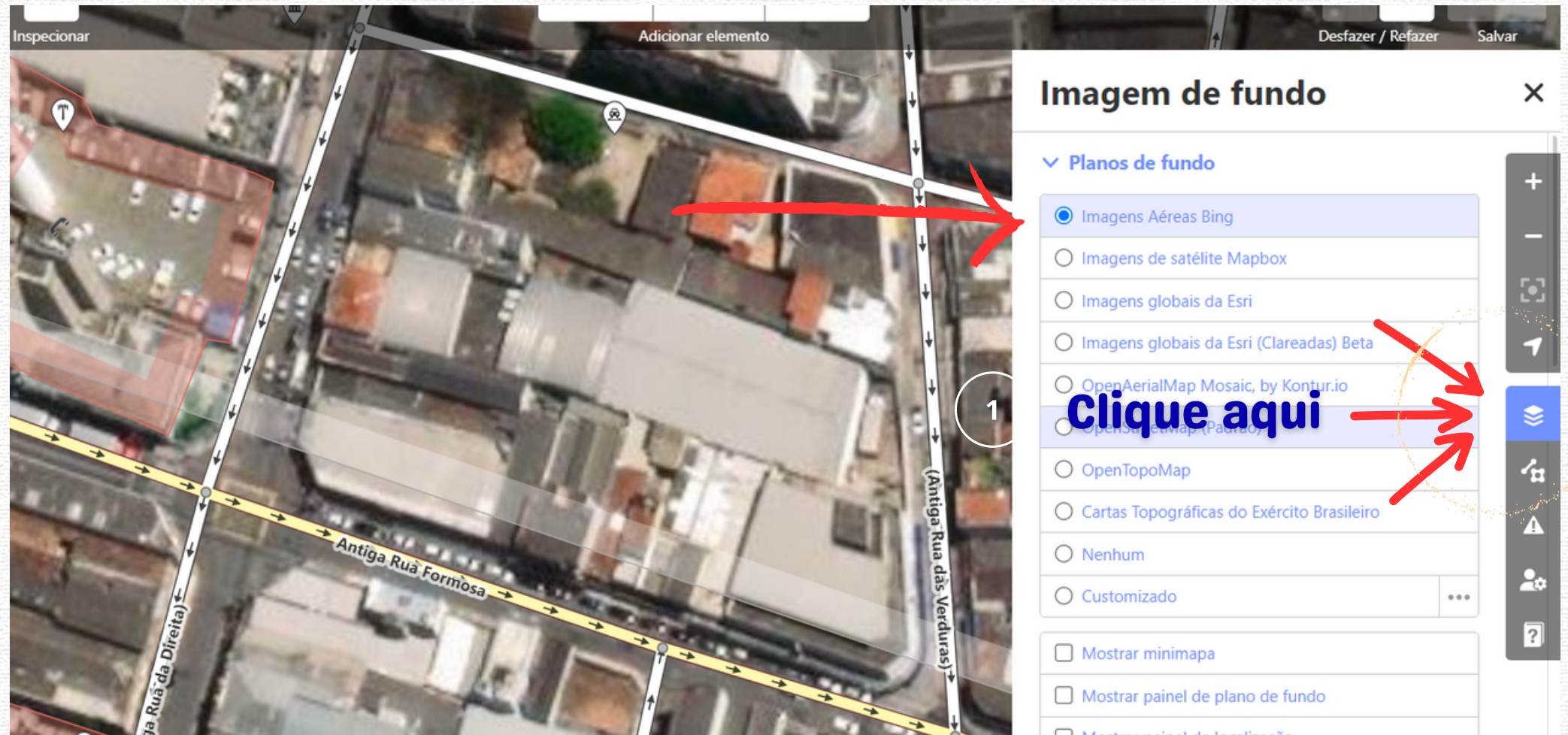
Etiquetas

IBGE:GEOCODIGO	3301009
admin_level	8
boundary	administrative
loc_name	Campos
name	Campos dos Goytacazes
place	municipality
population	483540
population:date	2023-08-31
source	IBGE

50 m
100 ft

© Contribuidores do OpenStreetMap [Faça uma doação](#). [Termos do site e API](#)

Escolhendo a camada de Imagens de Satélite para o Mapeamento colaborativo



3

Mapeando (POI) Ponto de Interesse

Digite o Nome do ponto de interesse, por exemplo (Loja)

The screenshot shows the OpenStreetMap web interface. At the top, there are browser tabs and navigation links. The search bar contains 'loja', and the results list shows various shop categories. On the map, a red location pin is placed on a building, and a blue mouse cursor is hovering over it. A red circle highlights the 'Ponto' button in the map toolbar, and a yellow arrow points to it from a circled '1' above. A blue circle highlights the red pin on the map, with a blue mouse cursor pointing at it. A red arrow points from the text 'Loja' in the search results to the search bar.

Ícone	Nome	Ícone
	Loja	i
	Loja geral	i
	Loja de mel	i
	Loja de Chás	i
	Loja de Caça	i
	Loja de arte	i
	Loja de suprimentos agrícolas	i

Mapeando (POI) Ponto de Interesse

Editar elemento

Tipo de recurso

Loja

Campos

Nome

Nome (se houver)

Tipo

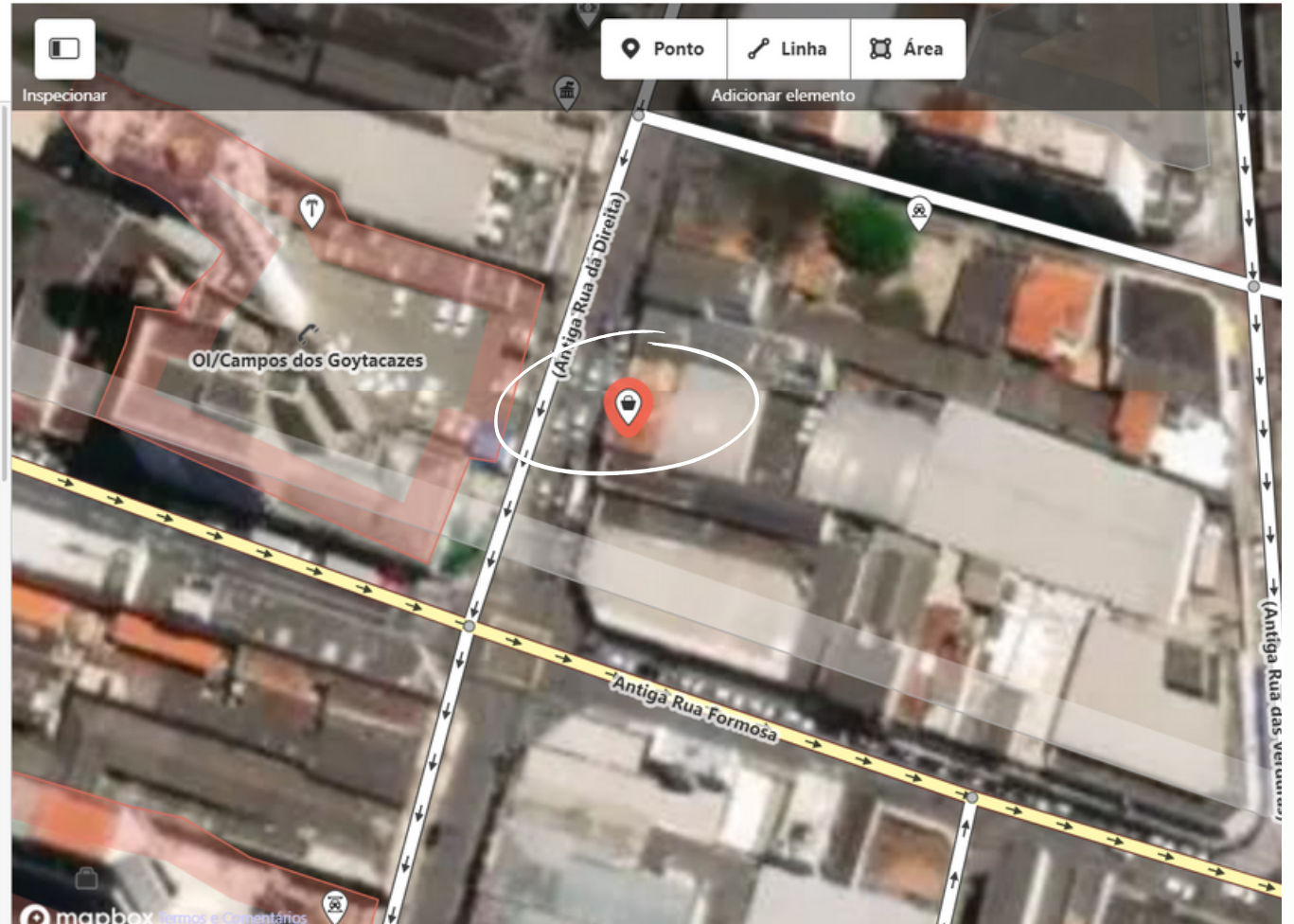
Operador

Endereço

Rua / Local

123 Bairro

Município CEP

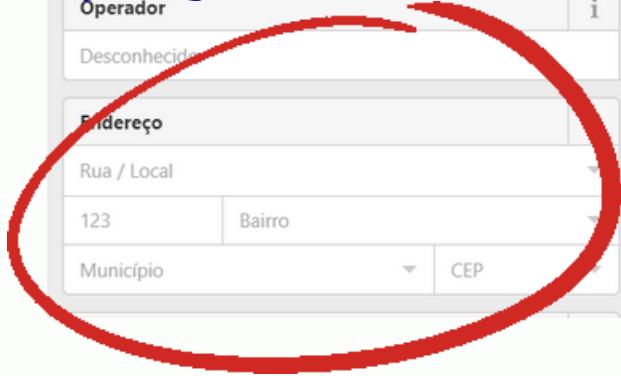


1



2

Endereço da Loja



Mapeando Linha: Exemplo: Rua, Caminho Informal, Ciclovía, Ciclo-faixa, Calçada.

3
digite por exemplo
(Caminho Informal)



4
vai aparecer a opção
de caminho informal



OpenStreetMap [Editar](#) [Histórico](#) [Exportar](#)

Selecione o tipo de elemento >

Procurar

	Caminho informal	i
	Via de acesso final	i
	Via residencial	i
	Via local ou estrada vicinal	i
	> Vias principais...	
	> Vias secundárias...	
	> Trilhos...	

1 **Clique no Botão Linha**

Trilha GPS Diários de usuário Comunidades Direitos autor

Inspeccionar

Ponto **Linha** Área

Adicionar elemento

Ol/Campos dos Goytacazes

Antiga Rua Formosa

(Antiga Rua da Direita)

(Antiga Rua das Verduras)

2 **Mapeado uma linha no mapa com o Botão linha**


mapbox Termos e Comentários

Mapeando um Caminho Informal no Editor ID do Openstreetmap

OpenStreetMap Editar Histórico Exportar Trilhas GPS Diários de usuário Comunidades Direitos autorais

Editar elemento ✓

Tipo de recurso

	Caminho informal	i
--	------------------	---

Campos

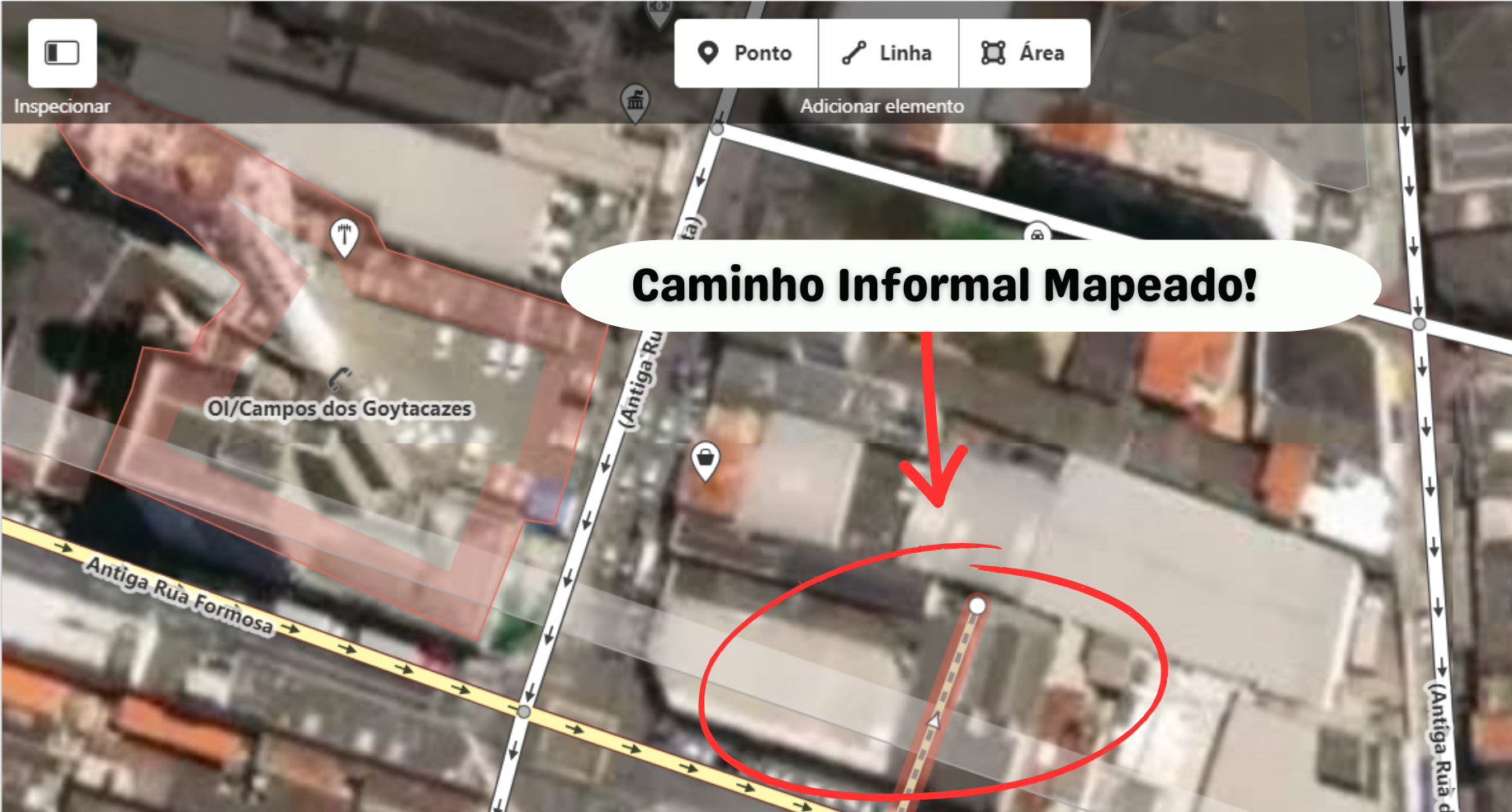
nome	i
nome (se houver)	+
superfície	i
asfalto, Não pavimentado, Pavimentado...	▼
largura (em metros)	i
desconhecido	▼ ▲

Adicionar elemento

Ponto Linha Área

Inspecionar

Caminho Informal Mapeado!









Mapeando Área:

Exemplos: Edifício, Casa, Loja, Escola, Posto de Saúde, Área de Mata.

3 **3** Digitar o nome: **Edifício** ou **Casa, Escola**

32 resultados para edificio >

Q edificio

	Edifício	i
	Edifício cívico	i
	Edifício escolar	i
	Edifício público	i
	Edifício de hotel	i
	Edifício de templo	i

Inspeccionar

Ponto Linha **Área**

Adicionar elemento

2

Avenida Visconde do Itaboraí

Travessa Santo Afonso

Mapeando um Edifício

Enviando as Alterações...

1

Editar elemento

Tipo de recurso

- Edifício

Campos

Nome	i
Nome (se houver)	+
Edifício	i
yes	▼
Pavimentos	i
2, 4, 6...	▼ ▲
Altura (em metros)	i

Adicionar elemento

Ponto Linha Área

Desfazer / Refazer Salvar 1

Clique Aqui para enviar a alteração feita no Openstreetmap

Inserindo um Comentário e enviando as alterações.

1

Comentário



2

Clica em Enviar

Enviar para o OpenStreetMap

Comentário do conjunto de alterações

mapeamento de edifício, caminho informal e loja na cidade de campos dos Goytacazes - RJ

Fontes

Adicionar...

Adicionar campo: Hashtags

Cancelar Enviar

Inspeccionar

Ponto Linha Área

Adicionar elemento

OI/Campos dos Goytacazes

Antiga Rua Formosa

(Antiga Rua da Direita)

Edições enviada ao Openstreetmap

Você acabou de editar o OpenStreetMap!

Obrigado por aprimorar o mapa próximo a Campos dos Goytacazes, Rio de Janeiro.

Suas alterações devem aparecer no OpenStreetMap dentro de alguns minutos. Pode levar mais tempo para que os mapas em outro lugar recebam atualizações. [Detalhes](#)



[Ver alterações no OSM](#)

Seu conjunto de alterações #144700009

Gosta do OpenStreetMap? Conecte-se com outros:



[Lista de discussão da talk-br](#)

A lista de discussão oficial para OpenStreetMap Brasil

[> Mais](#)



[OpenStreetMap Brasil no X](#)



Mapeando Área:

Exemplos: Área de Mata nativa.

3

Pequise Por
Mata Nativa


OpenStreetMap Editar Histórico Exportar

Trilhas GPS Diários de usuário Comunidades Direitos

Editar elemento

Ponto Linha **Área**

▼ Tipo de recurso

 Mata nativa i

▼ Campos

Nome i

Nome (se houver) +

Tipo de folha i

Latifoliada, Aciculifoliada, Mista...

Ciclo de folhagem i

Perenifólia, Caducifólia, Semi-perenifólia...

Adicionar campo:



4

Escolha
Mata Nativa

Mapeando uma área de mata nativa

Mapeando uma Área de **Mata Nativa**



Clique aqui para Enviar as suas alterações

Enviando as Edições feita no Openstreetmap

1

Comentário



2

Clica em Enviar

Enviar para o OpenStreetMap

Comentário do conjunto de alterações

Mapeamento de Mata nativa na cidade de Campos dos Goytacazes - Rio de Janeiro - Brasil

Fontes

Adicionar...

Adicionar campo: Hashtags

Atenção: NÃO é permitido copiar nomes de ruas do Google Maps, Bing, Here, mapas impressos ou quaisquer fontes que possuam copyright.

Eu gostaria que alguém revisasse minhas edições.

Cancelar Enviar

Edições Enviada ao Openstreetmap

Você acabou de editar o OpenStreetMap!

Obrigado por aprimorar o mapa próximo a Campos dos Goytacazes, Rio de Janeiro.

Suas alterações devem aparecer no OpenStreetMap dentro de alguns minutos. Pode levar mais tempo para que os mapas em outro lugar recebam atualizações. [Detalhes](#)



[Ver alterações no OSM](#)

Seu conjunto de alterações: 144703348

Gosta do OpenStreetMap? Conecte-se com outros:



[Lista de discussão da talk-br](#)

A lista de discussão oficial para OpenStreetMap Brasil

[> Mais](#)



[OpenStreetMap Brasil no X](#)

Segue-nos no X

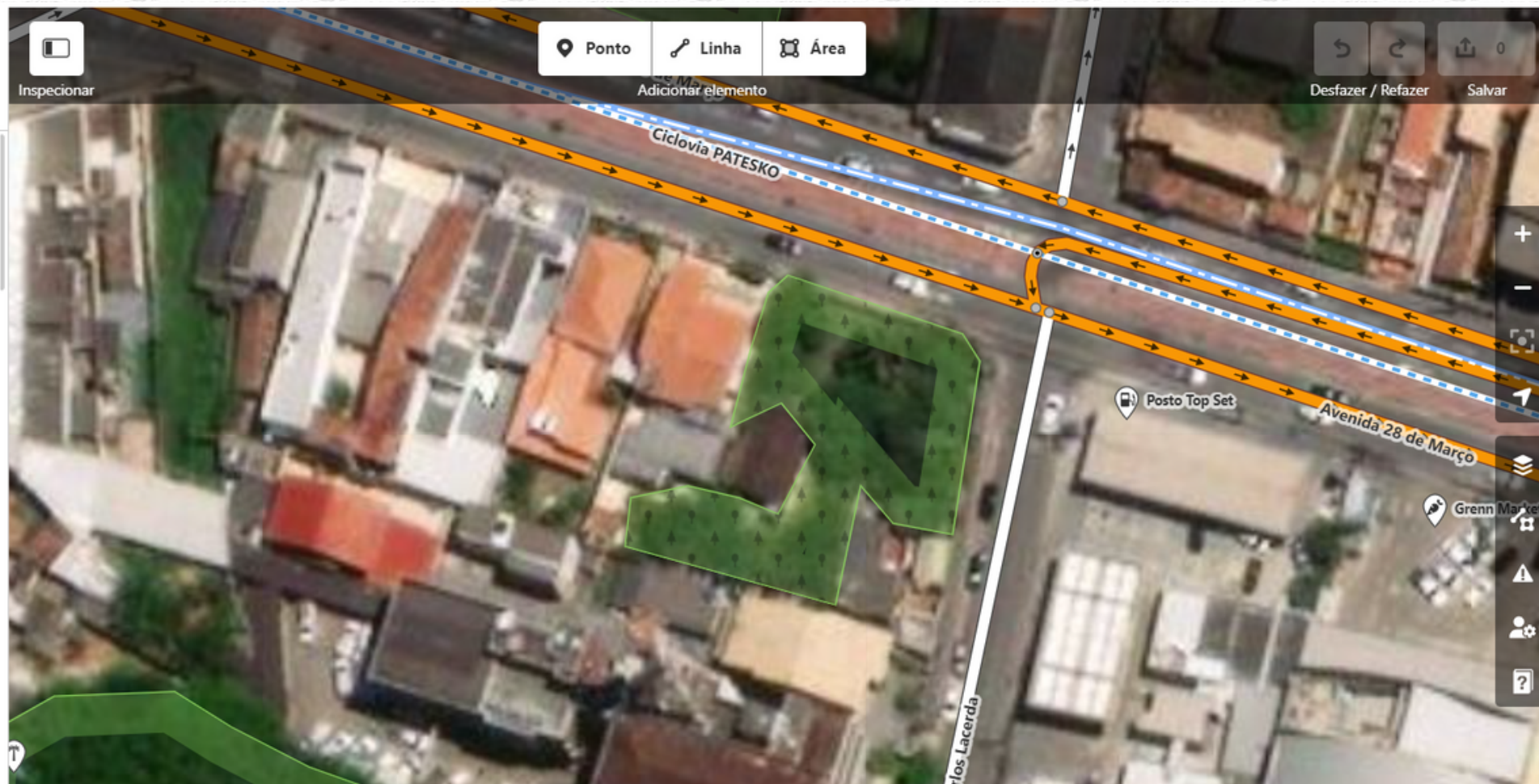
[> Mais](#)



[Discord OpenStreetMap Brasil](#)

Entre em contato com outros mapeadores no Discord

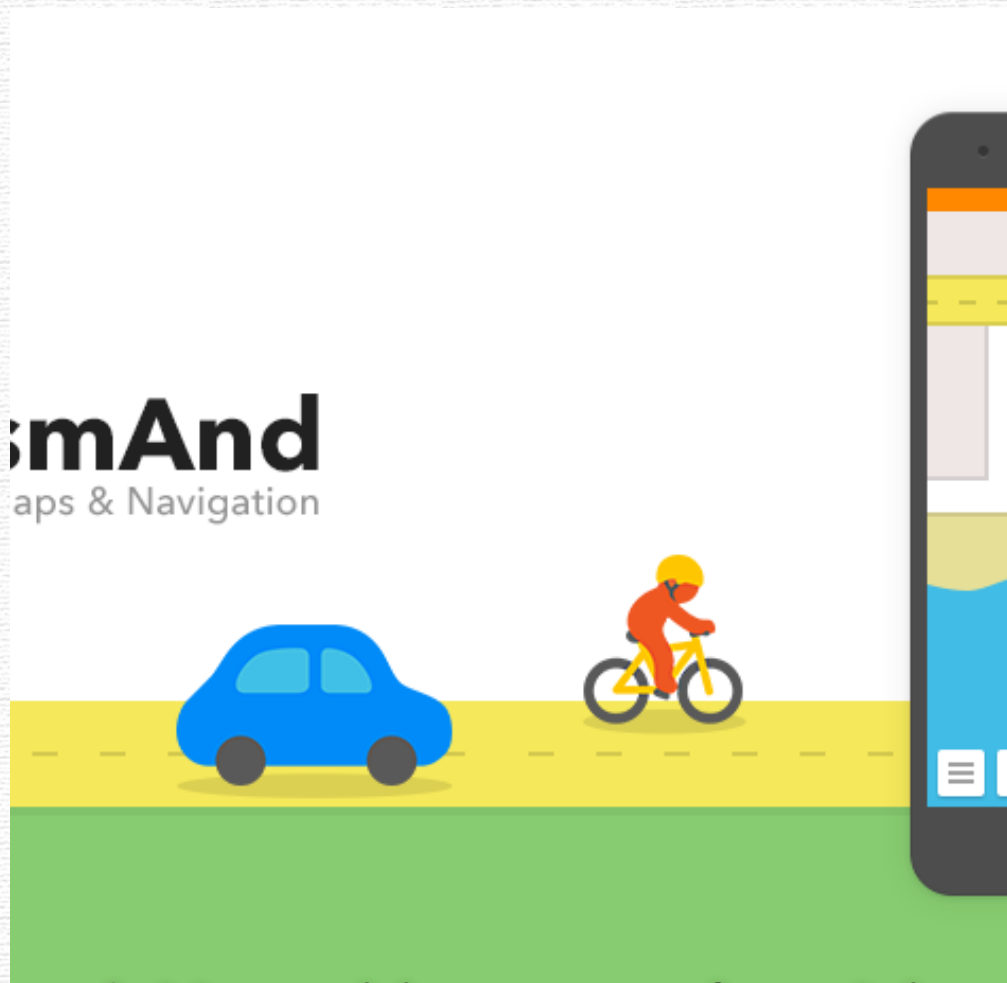
[> Mais](#)



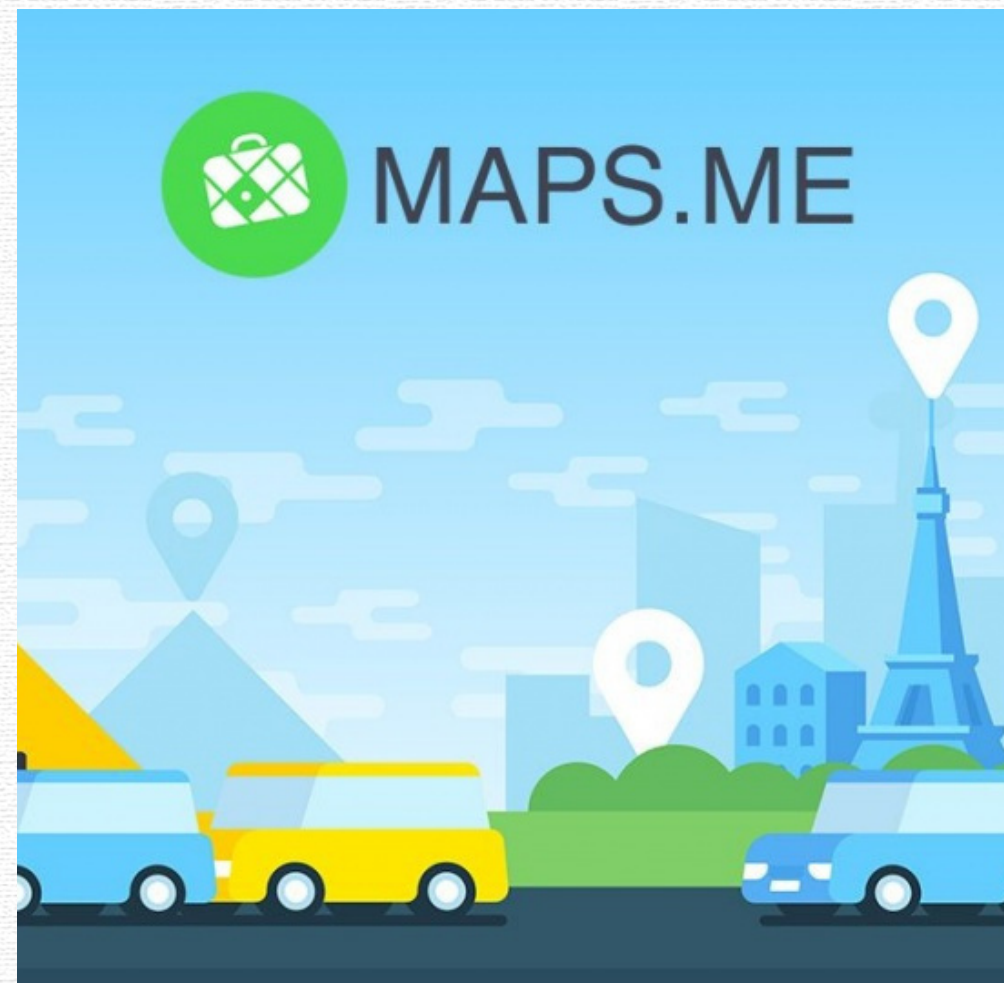


Fim da Apresentação do Mapeamento Colaborativo

Aplicativos de Rotas para o Openstreetmap

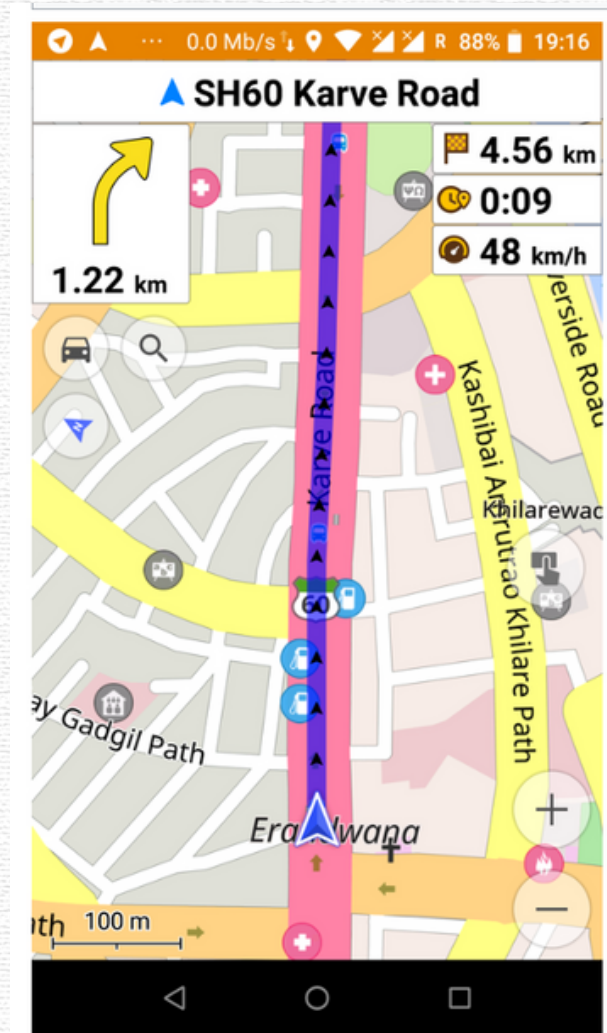


<https://osmand.net/>



<https://maps.me/>

Aplicativo de Rota OsmAnd+



SITE OSMAND:
<https://osmand.net/>

APP Android:
https://play.google.com/store/apps/details?id=net.osmand.plus&hl=en_US

App IOS:
<https://apps.apple.com/br/app/osmand-maps-travel-navigate/id934850257>


Explorando as funcionalidades do APP OsmAnd



Pesquise por
UMBRAOSM
no Youtube

Canal no Youtube:

<https://www.youtube.com/@umbraosm>



Como usar o Aplicativo de Rota para Carro, Pedestres, Bike e Gravar Trilhas no OsmAnd by Tati Pará.

Link da oficina no Youtube by Tatiana Pará
<https://youtu.be/L1cBspe2Qf4>



Contato:



E-mail: contato@umbraosm.com.br



Site: www.umbraosm.com.br



<https://t.me/grupoumbraosm>



<https://www.instagram.com/umbraosmbrasil>



YouTube <https://www.youtube.com/@umbraosm>

UMBRAOSM

Obrigado!

